









skala 1:750 000

0 10 20 40 km

-  Obszary, na których wystąpienie powodzi rzecznych jest prawdopodobne
-  Obszary, na których wystąpienie powodzi w wyniku zniszczenia lub uszkodzenia budowli piętrzących jest prawdopodobne

-  Rzeki
-  Jeziora i zbiorniki

-  Granica państwa
-  Granice województw



Fundusze Europejskie
na Infrastrukturę,
Klimat, Środowisko



Rzeczpospolita
Polska

Dofinansowane przez
Unię Europejską

